

SAT4TER

Self-assessment tool for Territorial Development Strategies

Integrated Territorial Investment in the Algarve and Alentejo – lesson learned from the territorial peer review and using SAT4TER

Tiago Teotónio Pereira, Board of MA Alentejo 2030, Portugal

23 April 2024



How SAT4TER can support your local authority

- **TITLE OF THE STRATEGY:** Integrated Territorial Investment: Water and Landscape Ecosystems - Algarve and Alentejo
- **COUNTRY :** Portugal
- **TERRITORIAL FOCUS :** two NUTS II regions (Alentejo and Algarve) and the three NUTS III regions of Baixo Alentejo, Litoral Alentejano and Algarve – a territory that shares unique characteristics, ranging from orography, landscape and biodiversity
- **TARGETED POPULATION :** 118.150 (INE, 2021)
- **FUNDING TYPE:** ERDF
- **AMOUNT:** 52.8M
- **POLICY OBJECTIVES:** P.O. 1 (S01 - R&D; S03 - SME competitiveness; S04 - entrepreneurial discovery). P.O. 2 (S04 - risks and climate change; S06 - circular economy; S07 - protection of nature and biodiversity). P.O. 5 (S02 - social, economic and environmental development of non-urban areas)

NATIONAL MAP



STRATEGY MAP



How SAT4TER can support your local authority

■ SAT4TER:

High

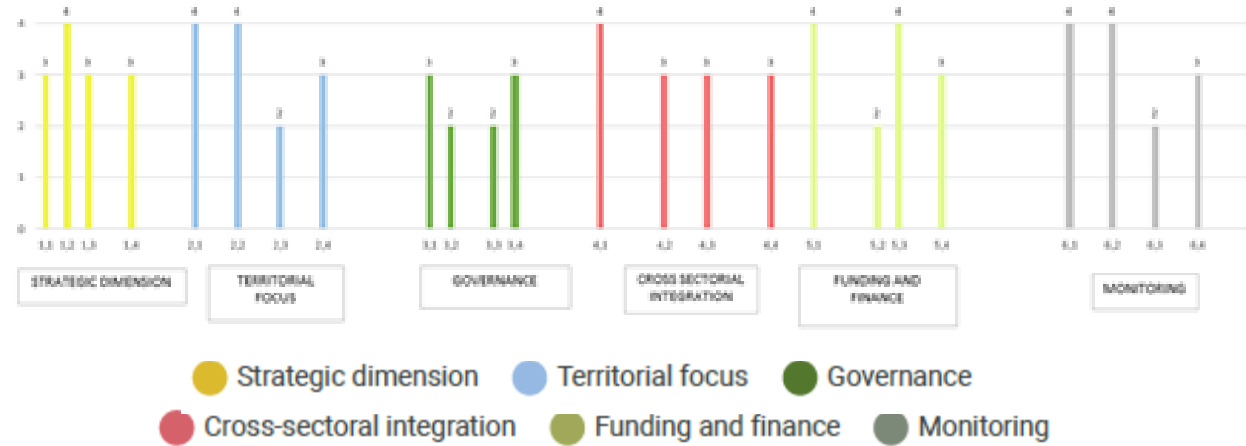
- The interrelation among numerous programs and agendas, spanning various policy levels
- A definition of territory closely aligned with the identified needs and objectives

Low

- The governance model requires operational improvements
- Exploring the relationship between various sectors and defining their roles in Integrated Territorial Initiatives (ITI)



SAT4TER



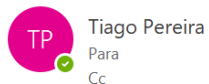
■ PEER-REVIEW:

PEER-REVIEW FEEDBACK REPORT



■ SUGGESTIONS FOR PUBLIC: Use to design strategies

FW: Alentejo 2030 / Aviso n.º ALT2030-IT_PROVERE-2023-6 designado Estratégias de Eficiência Coletiva PROVERE na Região Alentejo (Pré-qualifi...



ter 31/10/2023 16:49


Estas iniciativas devem constituir-se como **novas perspetivas temáticas territoriais e integrarem uma forte dimensão inovadora face ao passado**, para tal este aviso promove a oportunidade dos atores do território desenvolverem estratégias que devem ser promovidas por um conjunto de parceiros privados e públicos, em torno de um foco temático claramente identificado, que integrem projetos com maturidade e que concorram para um fim comum e que estejam em linha com a RIS3 (Recursos naturais, Saúde e bem estar e Cultura, criatividade e turismo), com os desafios associados à transição digital (exploração do digital na proteção e valorização de recursos), à transição verde (novos modelos de desenvolvimento e valorização assentes na sustentabilidade) e ao empreendedorismo em meio rural, através de processos de descoberta empreendedora geradores de iniciativas empresariais qualificadas alicerçadas nos recursos e respetivos territórios.

Aproveitamos ainda, para divulgar a plataforma Urban Data Platform Plus, onde poderão encontrar um simulador de autoavaliação das estratégias, um instrumento útil para apoiar a reflexão e análise da estruturação de uma eventual candidatura.

<https://urban.jrc.ec.europa.eu/sat4ter/>

Aguardamos o reflexo das dinâmicas territoriais, nas candidaturas que vamos receber.

Com os melhores cumprimentos,



THANK YOU!

Tiago Teotónio Pereira
Board of MA Alentejo 2030
Tiago.pereira@ccdr-a.gov.pt

